

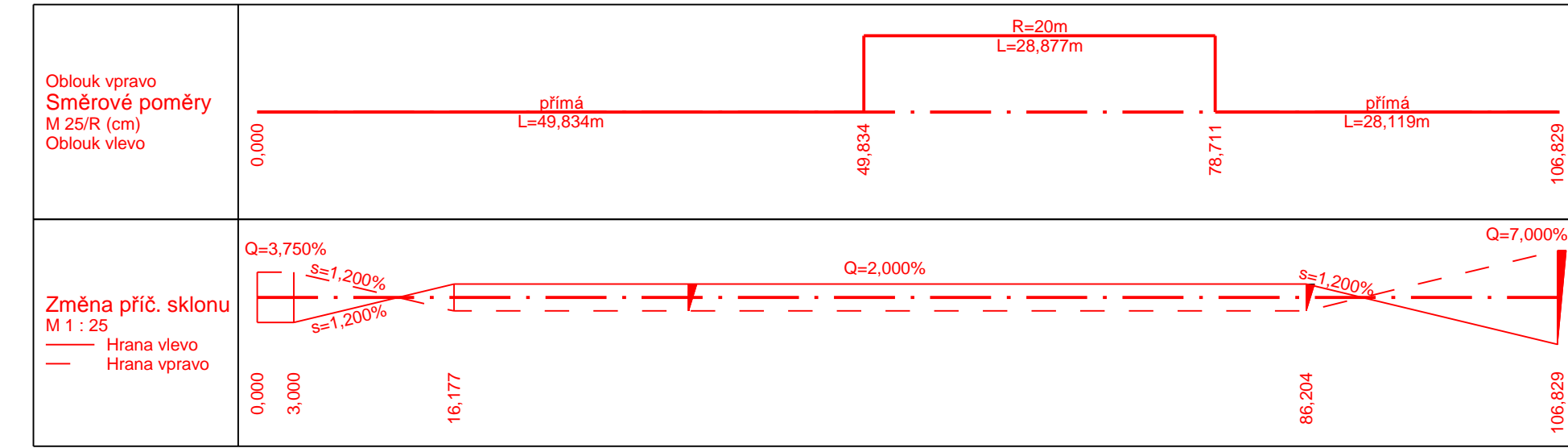
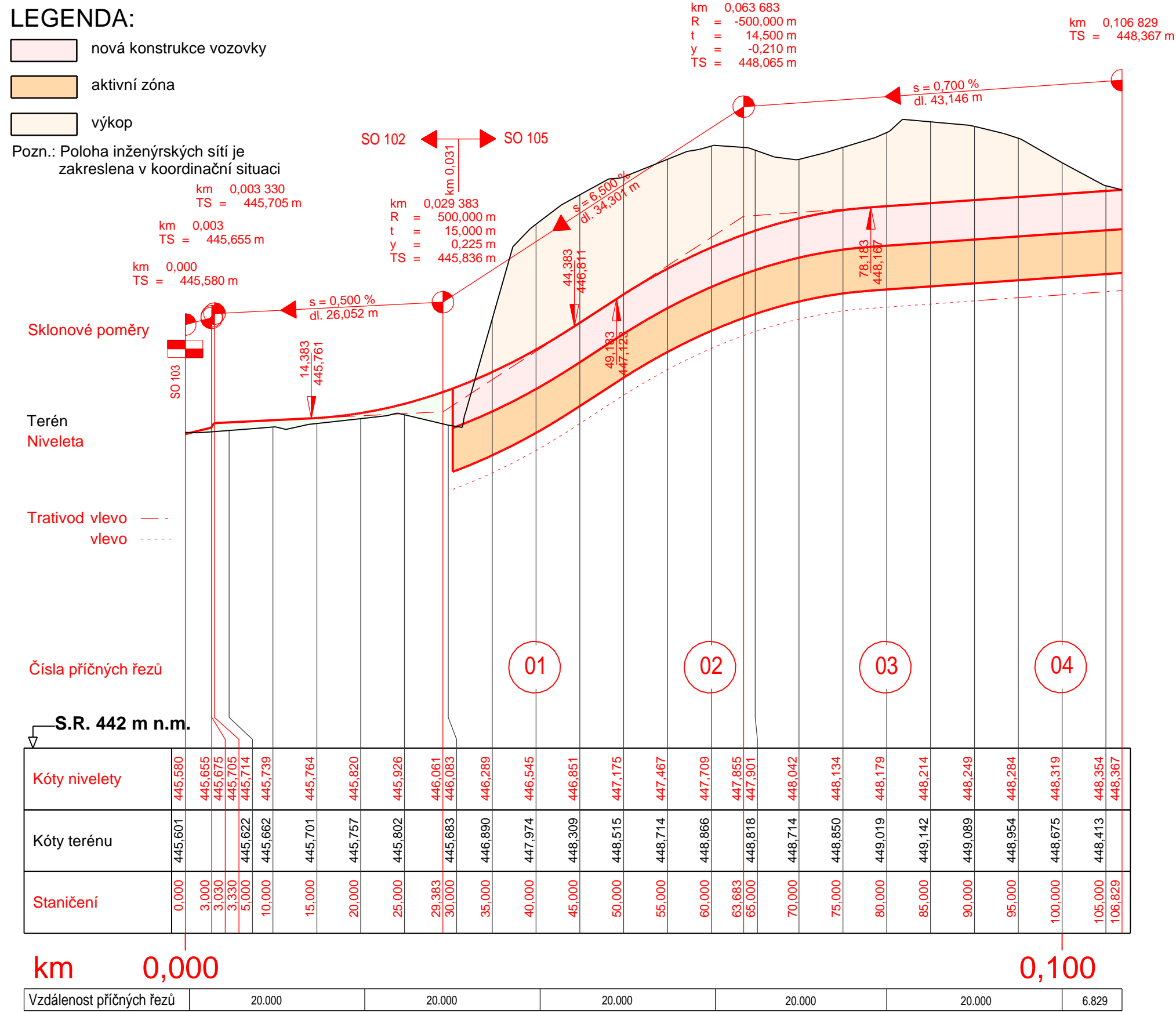
Výstavba inženýrských sítí a komunikace  
pro rodinné domy v lokalitě Třešňovka,  
Kynšperk nad Ohří 357 51  
SO 105 Účelová cesta za sjezdem na parcelu č.p. 911/1  
PODÉLNÝ PROFIL

Katastrální území	Kynšperk nad Ohří (678627)
Druh povrchu území	zahrada

LEGENDA:

- nová konstrukce vozovky
- aktivní zóna
- výkop

Pozn.: Poloha inženýrských sítí je  
zakreslena v koordinační situaci



SOUŘADNICOVÝ SYSTÉM: S-JTSK  
VÝŠKOVÝ SYSTÉM: Bpv

SO 105

Účelová cesta za sjezdem na parcelu č.p. 911/1


Objednatel:

Město Kynšperk nad Ohří

Jana A. Komenského 221/13

357 51 Kynšperk nad Ohří


Zhotovitel DSP:



Valbek, spol. s r.o.

Vaňurova 505/17

460 02 Liberec 3



Vypracoval	Ing. J. Strnad		Zak. číslo	13-UL01-019
Zodp. projektant	Ing. J. Strnad		Datum	08/2015
Tech. kontrola			Stupeň	DSP
Akce	Výstavba inženýrských sítí a komunikace pro rodinné domy v lokalitě Třešňovka, Kynšperk nad Ohří 357 51		Počet formátů	6 x A4
			Měřítko	1:500/50
			Č. přílohy	Paré
Zhotovitel:	Příloha		3	
Valbek, spol. s r.o., stf. Ústí n. L. Dečínská 717/21 400 03 Ústí nad Labem	Podélný profil			